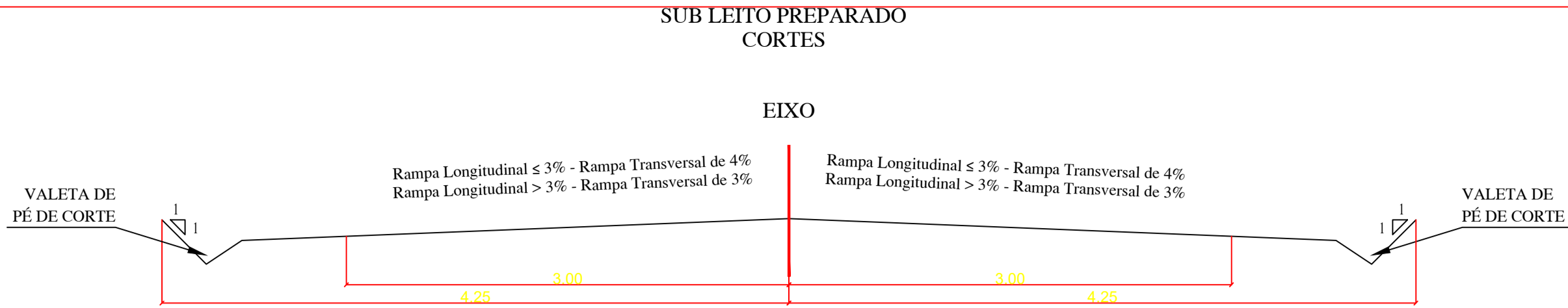
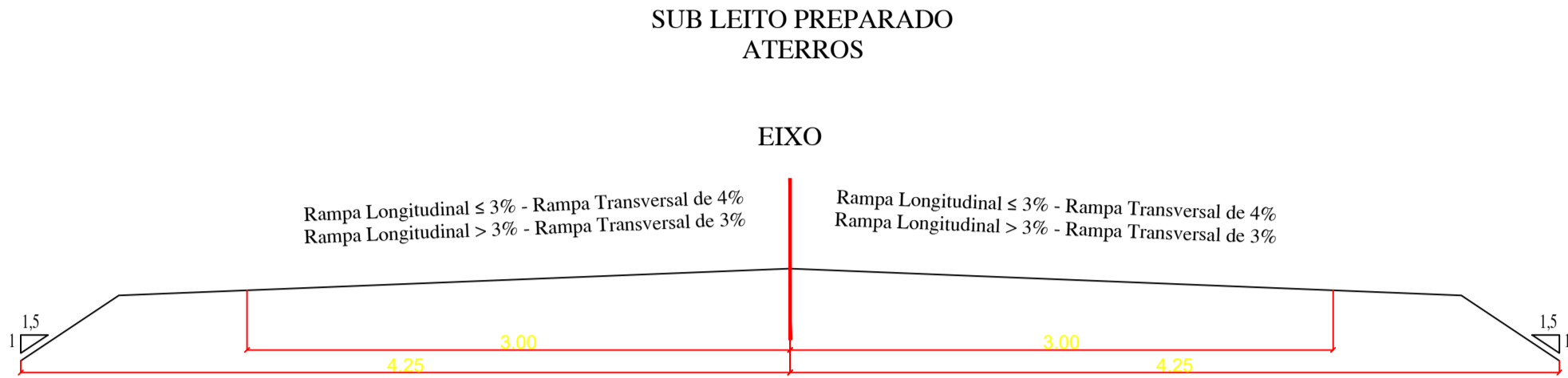


01/12/2025 16:02:50

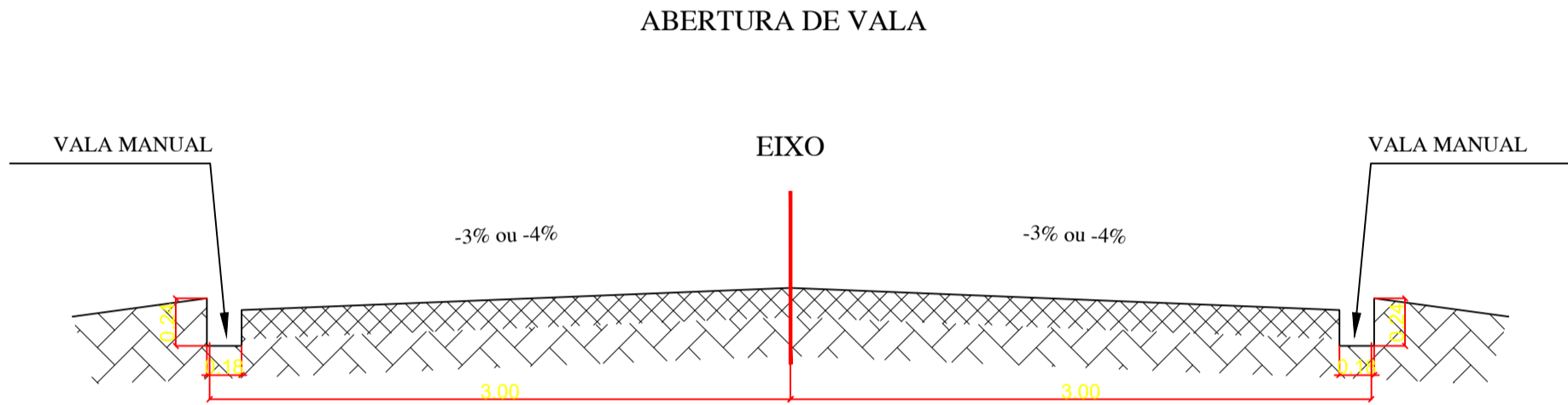
R:\SEC. DE PLANEJAMENTO\ANY 2\PROJETOS\IP27 - PEDRA IRREGULAR ETA e EETA\IP27 - PEDRA IRREGULAR ETA e EETA.dwg



## ATERROS DE SUBLEITO SEM ESCALA




## CORTES DE SUBLEITO SEM ESCALA



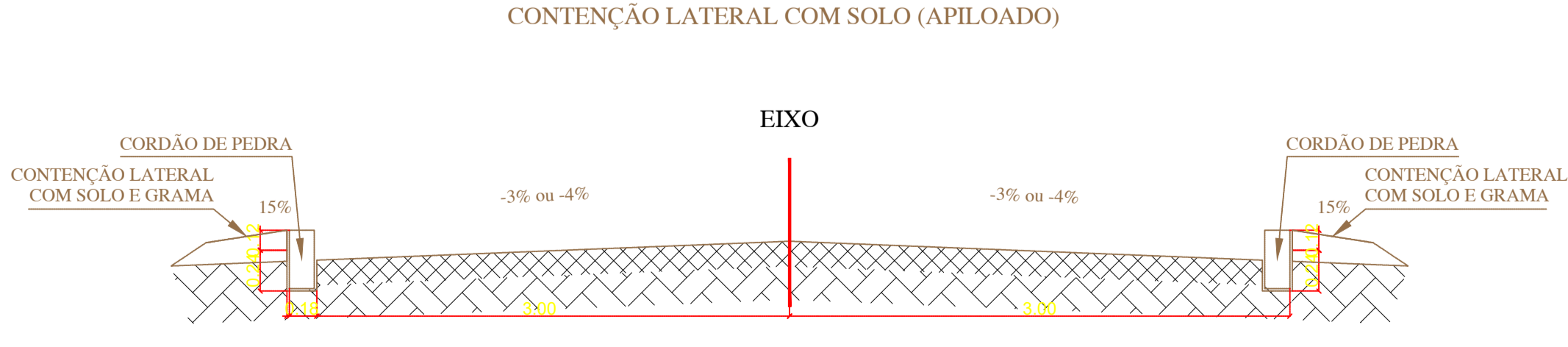
## ABERTURA DE VALAS SEM ESCALA



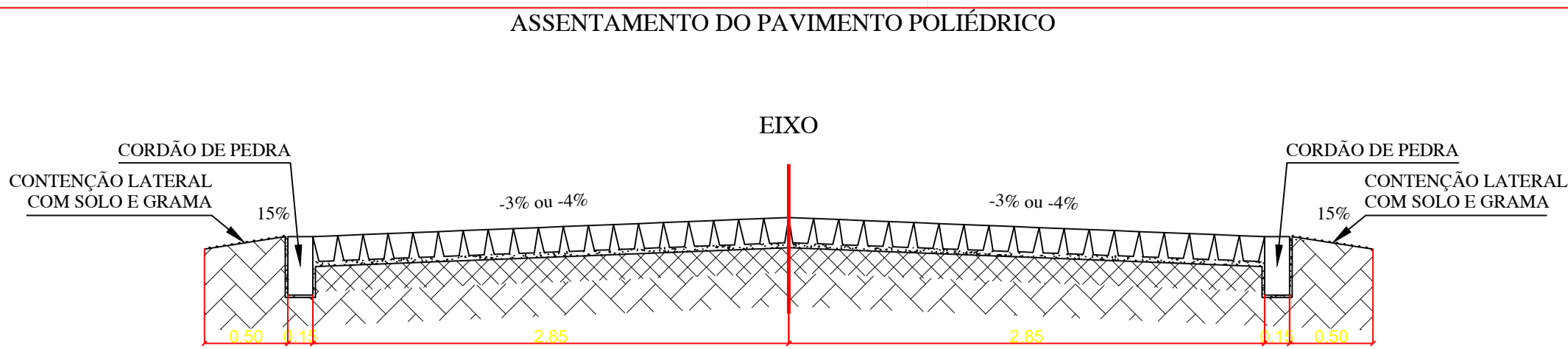
## COLOCAÇÃO DO CORDÃO DE PEDRA SEM ESCALA



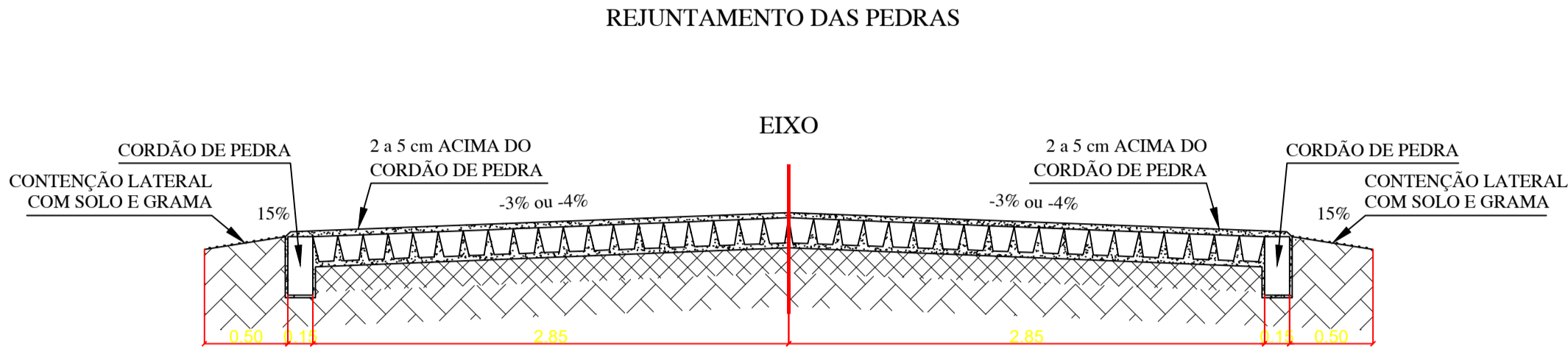
## CONFORMAÇÃO DA BASE SEM ESCALA



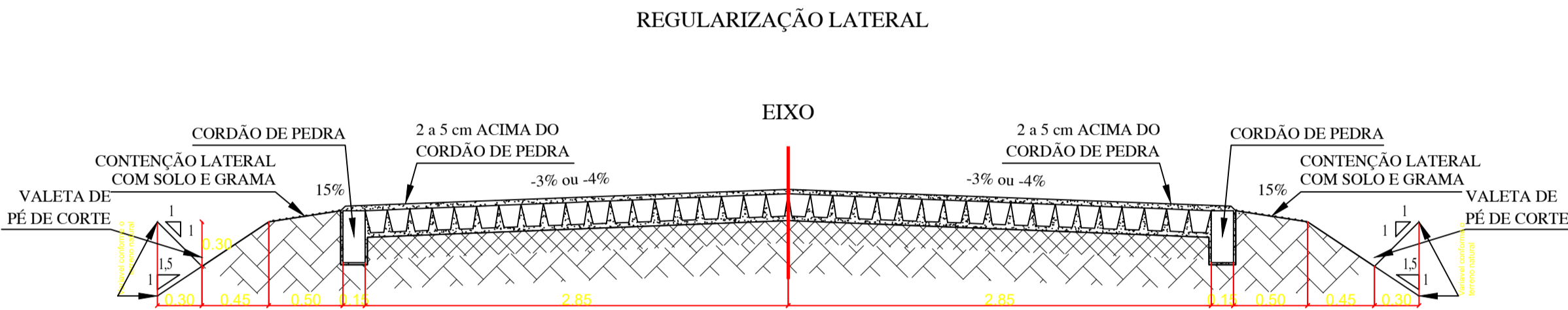
## CONTENÇÃO LATERAL SEM ESCALA



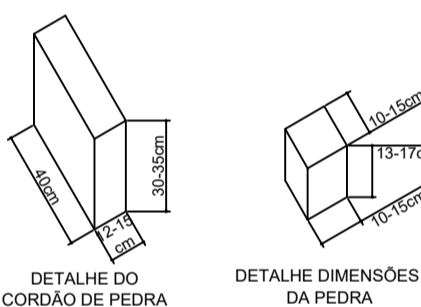
## ASSENTAMENTO DO PAVIMENTO POLIÉDRICO SEM ESCALA



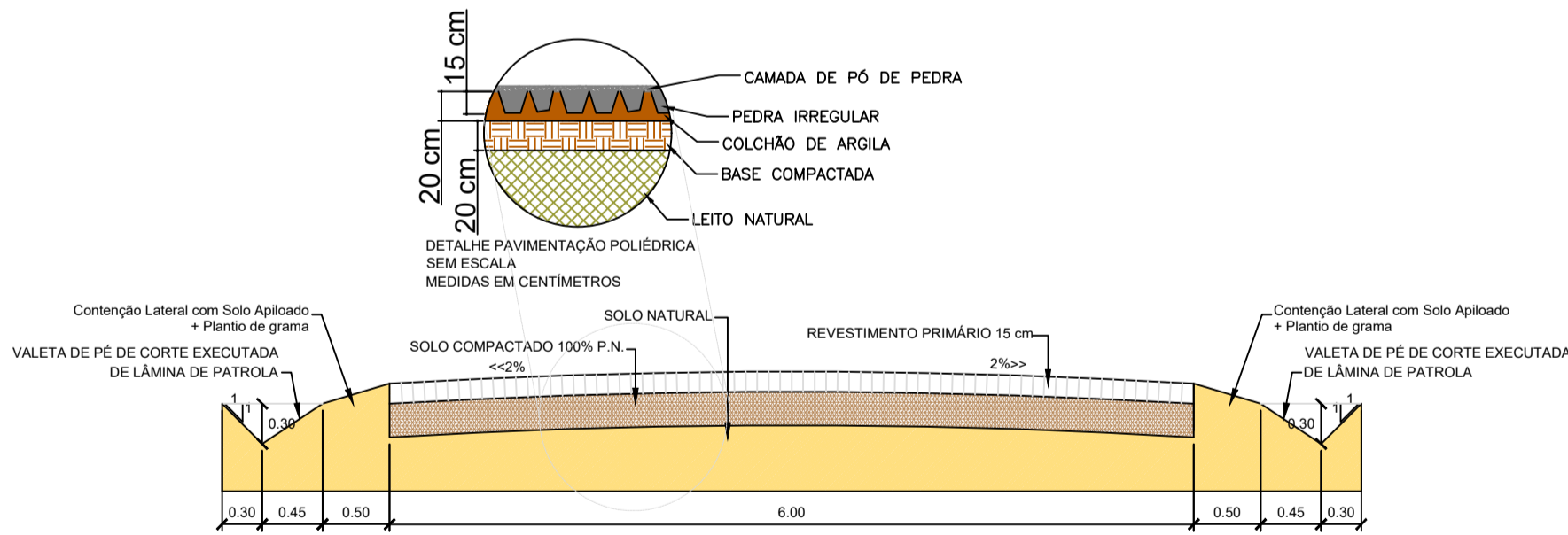
## REJUNTAMENTO DAS PEDRAS SEM ESCALA



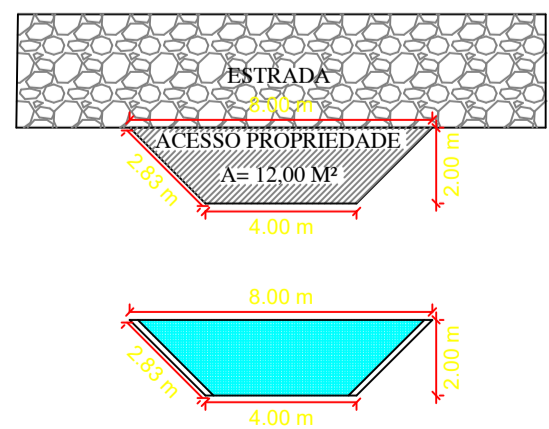
## REGULARIZAÇÃO LATERAL SEM ESCALA



## DETALHE DAS PEDRAS IRREGULARES SEM ESCALA



## SEÇÃO TRANSVERSAL SEM ESCALA



## DETALHE DOS ACESSOS SEM ESCALA

- OBSERVAÇÕES GERAIS:
1. Todas as medidas deverão ser conferidas na obra;
  2. Todas as medidas estão em metros;
  3. Havendo divergência entre a escala e a cota, prevalece a cota.

ESTATÍSTICAS:

Área de Pavimentação: 20.987,00m<sup>2</sup>

Largura da via: 6,00 m

Extensão total: 3.275,00 m

Área de acessos: 168,00 m<sup>2</sup>

Área entrada trecho 01: 1.150,00 m<sup>2</sup>

Área giro trecho 02: 19,00 m<sup>2</sup>



SECRETARIA MUNICIPAL DE PLANEJAMENTO

PROJETO:  
PAVIMENTAÇÃO POLIÉDRICA DE ESTRADA RURAL

PROPRIETÁRIO:  
Prefeitura Municipal de Marechal Cândido Rondon - PR

LOCAL DA OBRA:  
Pavimentação Poliédrlica de Linha Concórdia e Arroio Fundo - Área de 20.968,00 metros quadrados

DATA:  
09/25

CONTEÚDO:  
DETALHES

ESCALA:  
Indicada

DESENHO:  
SMP

ASSINATURAS:

FOLHA:  
03  
DE 03

DESPACHOS: